

Utredning grundskola 2020

Bilaga 3: Förslag till skolornas upptagningsområden Alternativ 2



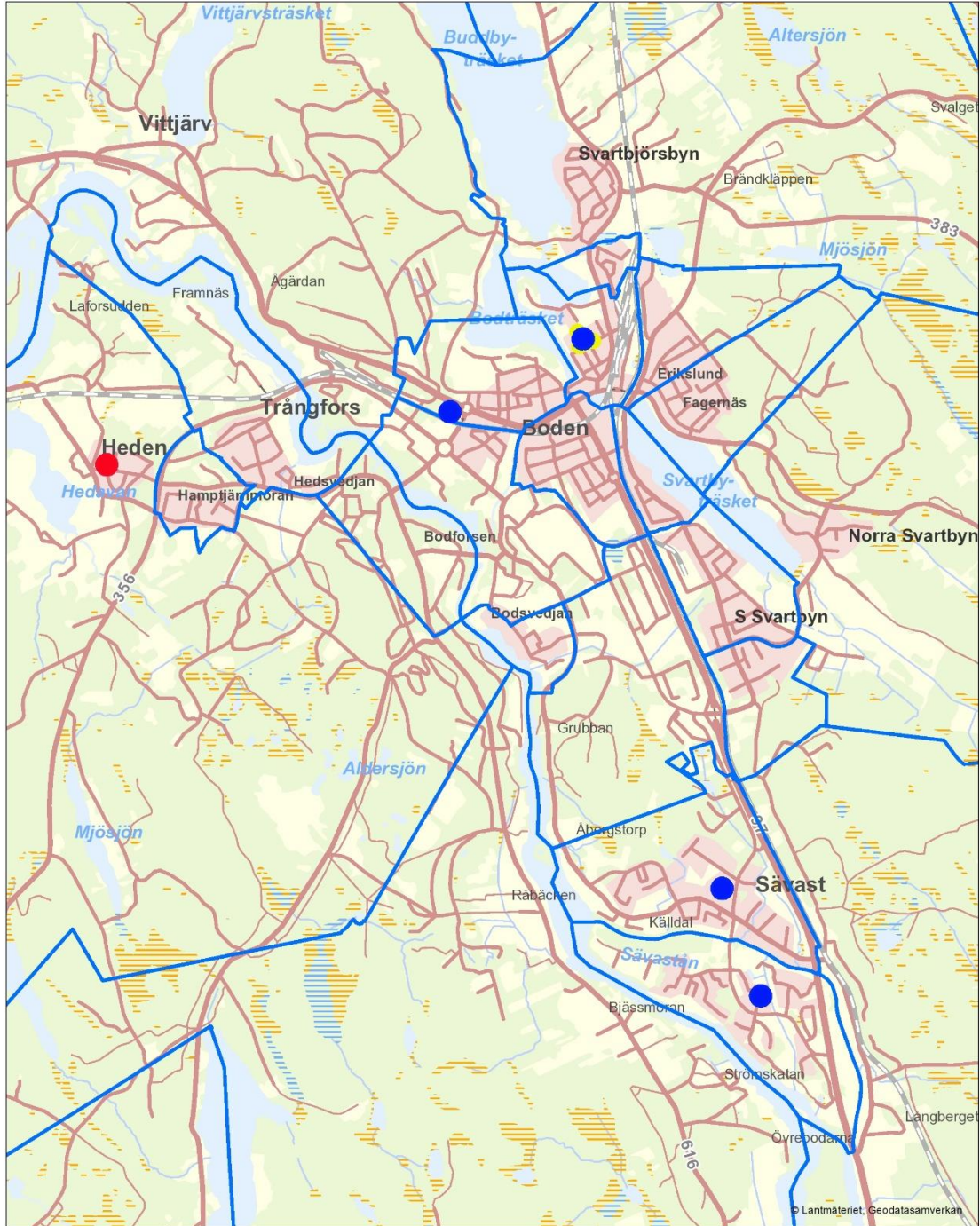
Utskrift från GIS4web
2020-10-30

Alternativ 2 Kommunansvar grundskola F-9

Grundskolor i centrum och centrumnära områden

F-6 skolor röd punkt

F-9 skolor blå punkter



0 937,5 1 875 2 812,5 3 750
Meter

1:62 289

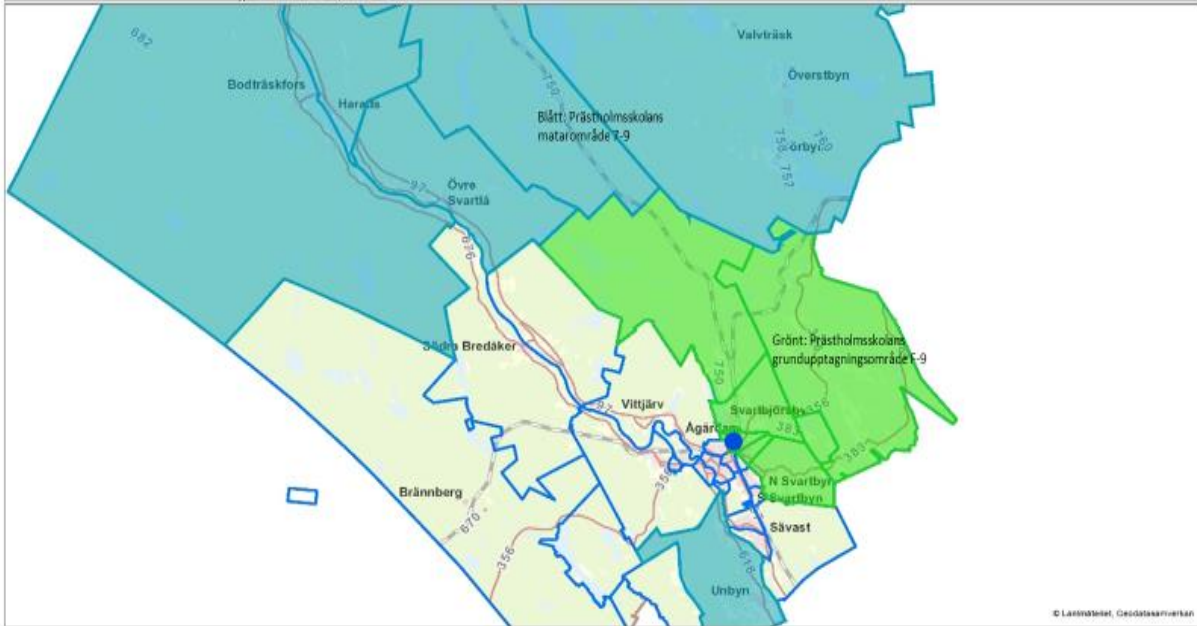




Utskrift från GIS4web
2020-10-28

Upptagningsområden Alt 2 Prästhölskolan F-9

NYKO 2 F-9 Prästh, Björkel, Buddb, Eriksl,
Fagern, Na Svarth, Skogså, Svartbj, Syden
NYKO 2 7-9 Harads, Bodträskf, Sandtr,
Svartlä, Gbyn, Unbyn



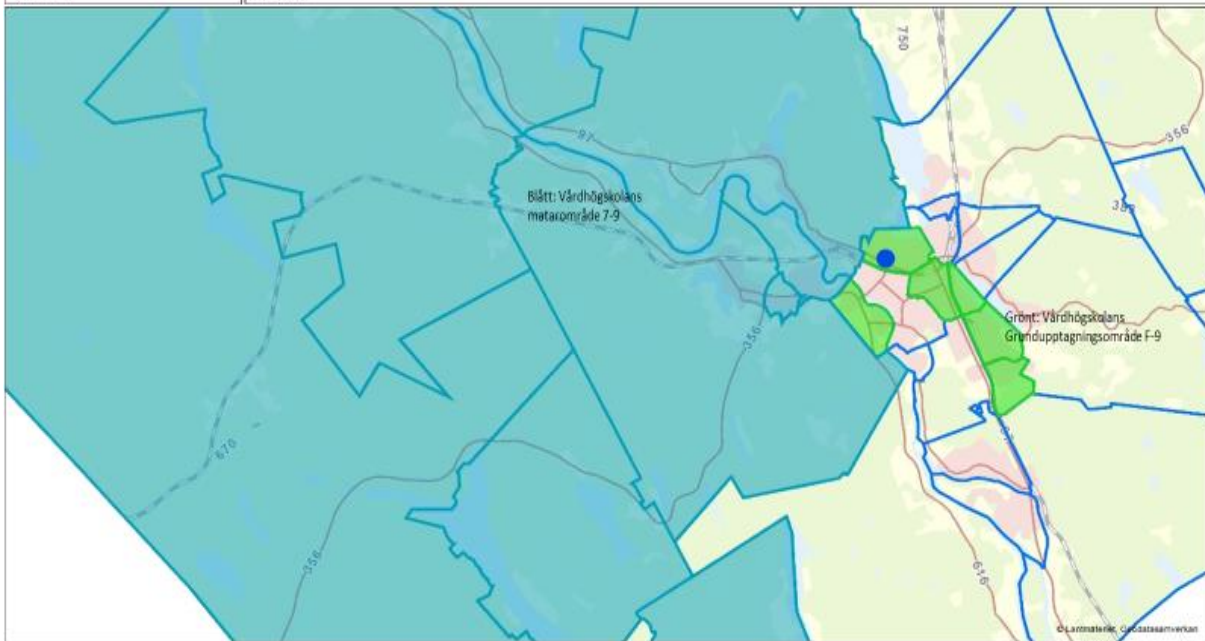
© Lantmateriet, Geodatasamverkan



Utskrift från GIS4web
2020-10-28

Upptagningsområden Alt 2 Vårdhögskolan F-9

NYKO 2 F-9 Central, Sanden, Bodf, Torpg, S
Svarth, Grubb. NYKO 2 7-9 Heden, Brännb,
Hamtj, Mocktr, NoS Bredå, Trångf, Vittj,
Vändtr.



© Lantmateriet, Geodatasamverkan


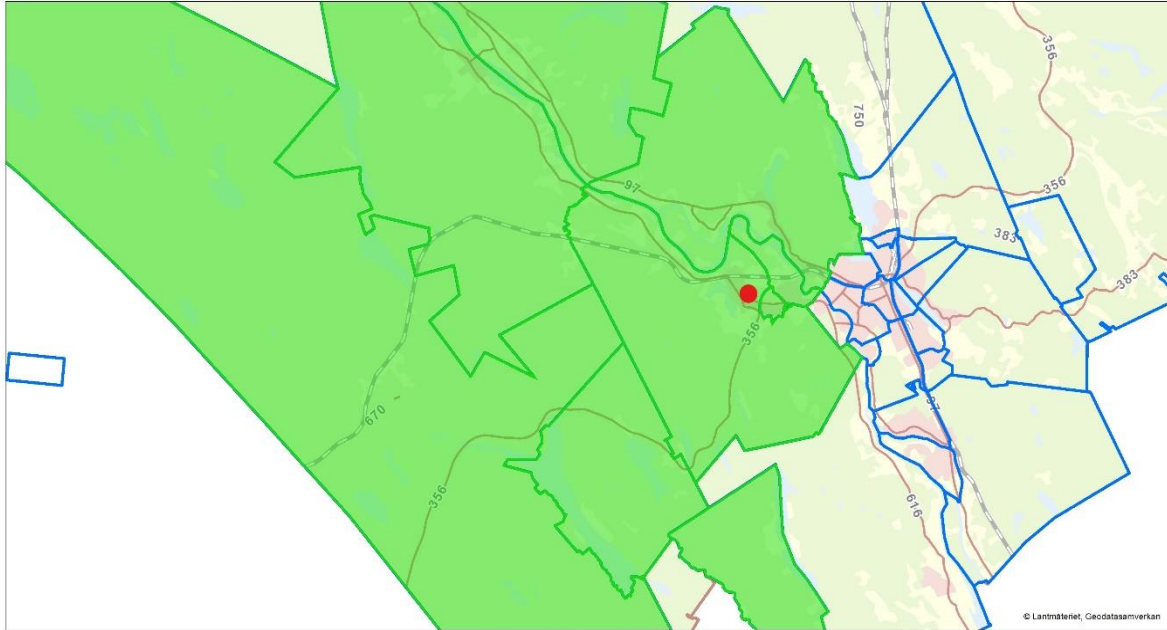




Utskrift från GIS4web
2020-10-28

Upptagningsområden Alt 2 Hedens skola F-6

NYKO 2 Heden, Hampjåmmoran, Trångfors,
Brännberg, Na Bredåker, Sa Bredåker,
Mockträsk, Vittjär, Vändträsk



Utskrift från GIS4web
2020-10-28

Upptagningsområden Alt 2 Mårängskolan F-6 Brönjaskolan 7-9

NYKO 2 Sävast, Sävastån, Sävastberget,
Lejonbacken, Bodsvedjan, Lundagård

